






Project component

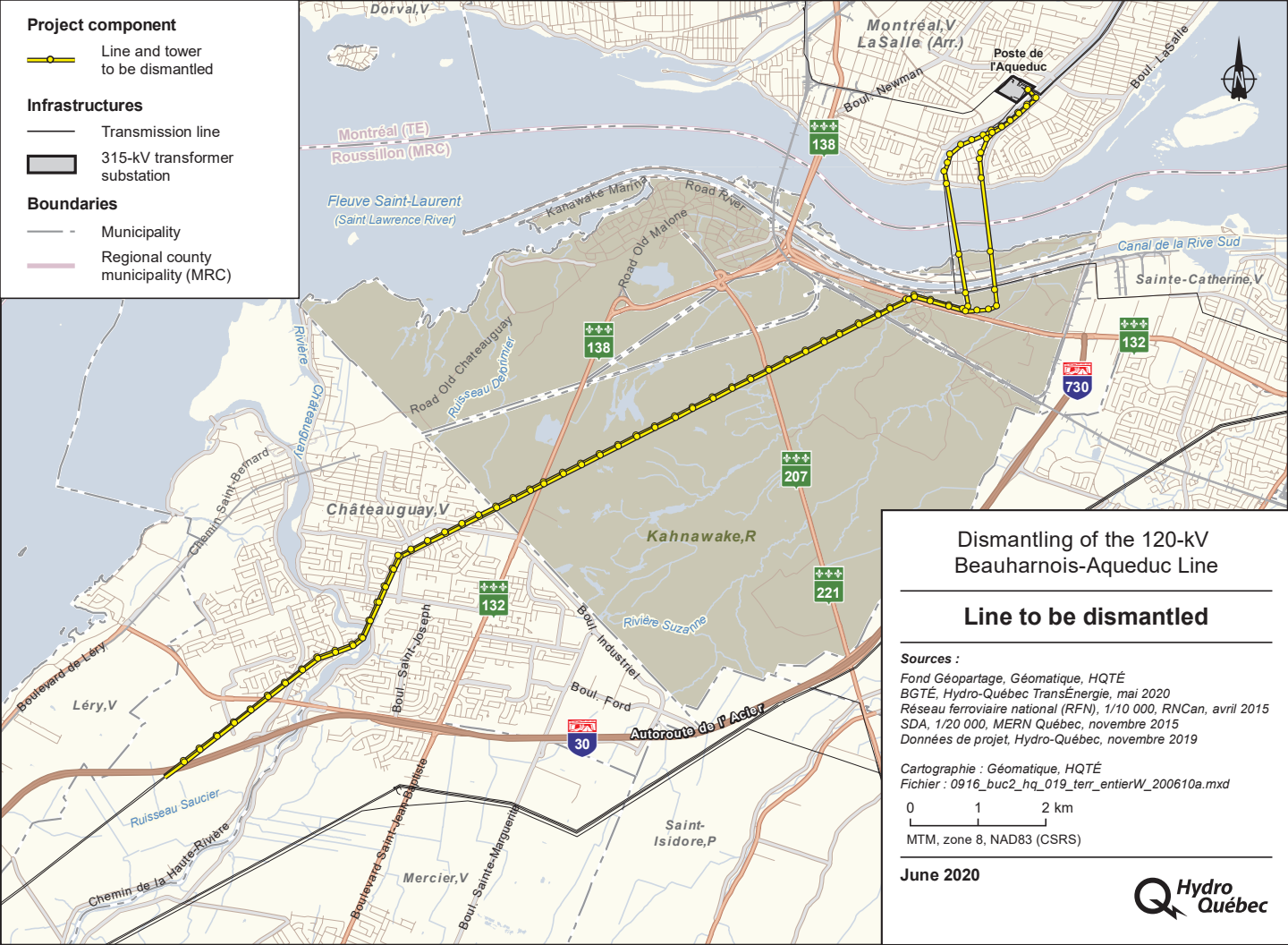
 Line and tower to be dismantled

Infrastructures

 Transmission line
 315-kV transformer substation

Boundaries

 Municipality
 Regional county municipality (MRC)



Dismantling of the 120-kV Beauharnois-Aqueduc Line

Line to be dismantled

Sources :

Fond Géopartage, Géomatique, HQTÉ
BGTE, Hydro-Québec TransÉnergie, mai 2020
Réseau ferroviaire national (RFN), 1/10 000, RNCan, avril 2015
SDA, 1/20 000, MERN Québec, novembre 2015
Données de projet, Hydro-Québec, novembre 2019

Cartographie : Géomatique, HQTÉ
Fichier : 0916_buc2_hq_019_terr_entierW_200610a.mxd

0 1 2 km

MTM, zone 8, NAD83 (CSRS)

June 2020