












TNO aquatique
de la MRC
de Montmagny, G

Cap-Saint-Ignace, M

Notre-Dame-du-Rosaire, M

-  Zone d'étude
-  Tracé retenu pour le raccordement du parc éolien de la Forêt Domaniale
-  Tracé préliminaire pour le raccordement du parc éolien de Saint-Paul-de-Montminy
-  Poste du promoteur approximatif
- Postes et lignes de transport
-  69 kV
-  230 kV
-  315 kV
-  2341 Numéro de circuit (couleur de la tension)
-  Autoroute
-  Route principale
-  Route d'accès
-  Municipalité

Raccordement du Parc éolien de la Forêt Domaniale

Situation du projet

Sources :

Réseau hydrique, 1/250 000, BDTA (MRN Québec), Géomatique, HQIÉSP décembre 2019
Adresses Québec, MERN Québec, avril 2023
BGTÉ, Hydro-Québec, juin 2023
Commission de toponymie du Québec, 2015
SDA, 1/20 000, MERN Québec, avril 2023
Données de projet, Hydro-Québec, décembre 2025

Cartographie : AtkinsRéalis

Fichier : 7767_eec_slq_004_localisation_260115.mxd

0 0,6 1,2 km

MTM, fuseau 7, NAD83 (SCRS)

Janvier 2026

