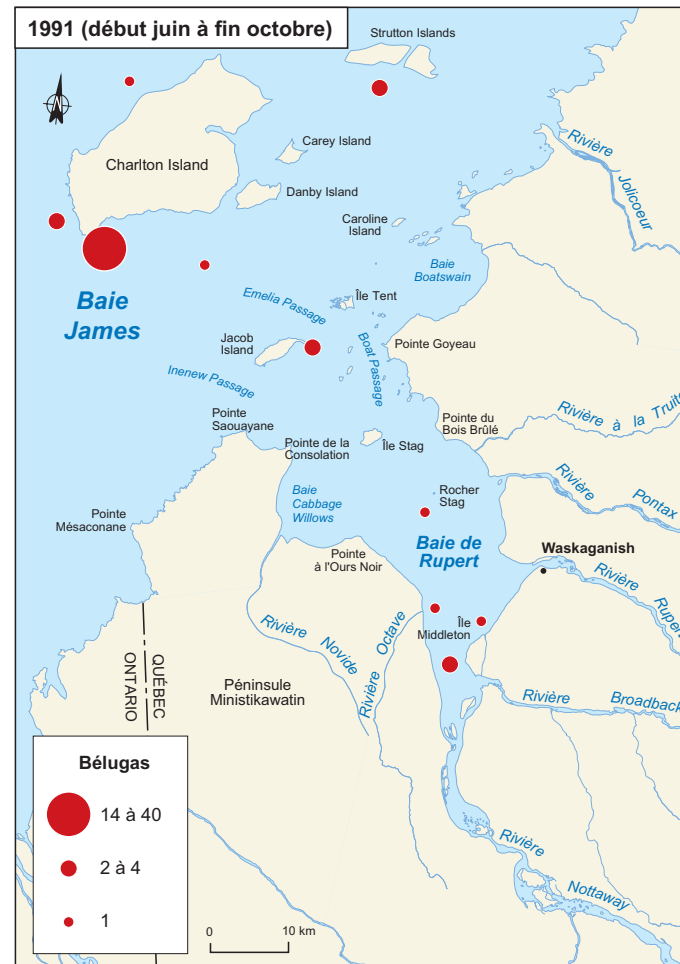
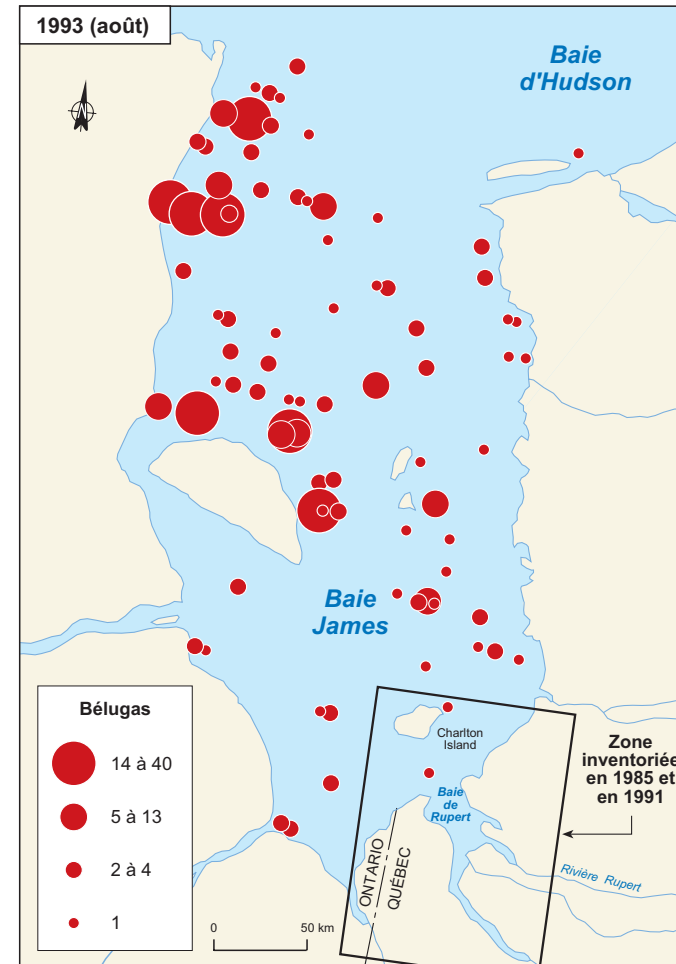


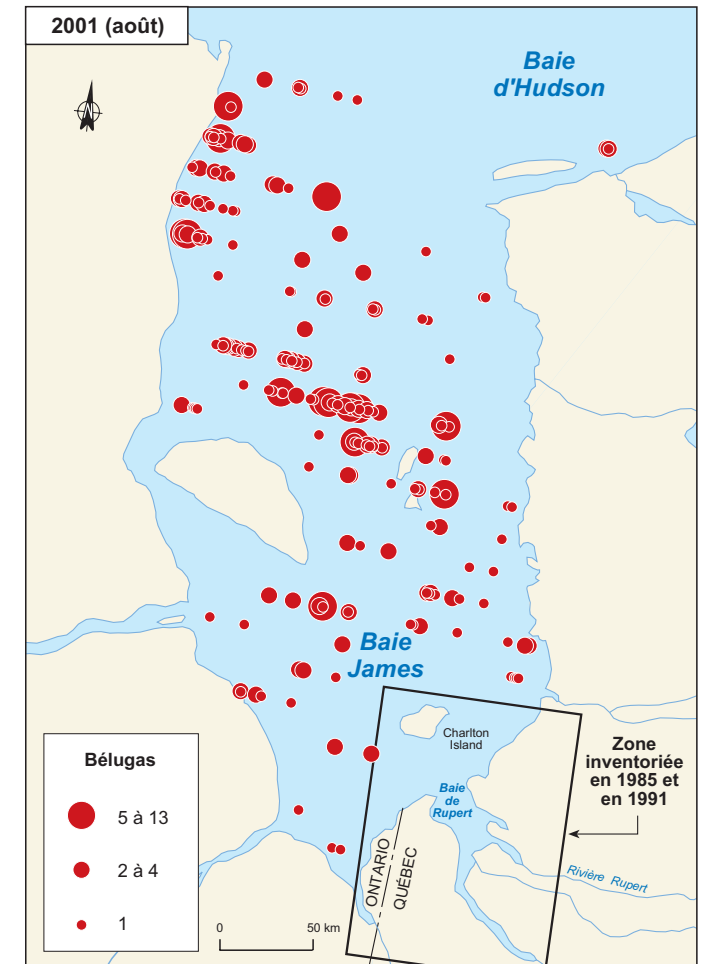
Smith et Hammill (1986)



Groupe Environnement Littoral inc. (1993)



Adapté de Kingsley (2000)



Adapté de Gosselin et al. (2002)

Centrale de l'Eastmain-1-A et dérivation Rupert

Répartition des bélugas dans la baie de Rupert et la baie James

Sources :

Smith et Hammill (1986)
 Groupe Environnement Littoral inc. (1993)
 Kingsley (2000)
 Gosselin et al. (2002)
 Cartographie : GENIVAR inc.
 Fichier : 6675_ge_001_c242-1_051109.fn10

Carte 242-1

Novembre 2005
PRÉLIMINAIRE

Hydro Québec
 Production